

Westküste

Felsalgarve

Sandalgarve

Binnenland



Algarve pur

Campingplätze
Stellplätze
Treffpunkte

Westküste

Felsalgarve

Sandalgarve

Binnenland

Algarve pur
URLAUB AUF EIGENE FAUST



Du bist auf der Suche nach einem abwechslungsreichen und unvergesslichen Urlaub?

Dann ist ein Wohnmobilurlaub in der Algarve genau das Richtige für dich!

Die Algarve ist eine wunderschöne Region im Süden Portugals mit einer Vielzahl von Sehenswürdigkeiten, von atemberaubenden Stränden über malerische Fischerdörfer bis hin zu historischen Städten.

Mit deinem Wohnmobil bist du flexibel und kannst die Algarve ganz nach deinen Wünschen erkunden.

Westküste

Felsalgarve

Sandalgarve

Binnenland

Stellplätze an der Westküste

Westküste

Felsalgarve

Sandalgarve

Binnenland



Odeceixe

Parque De Campismo São Miguel
N 37°26'17.8836" W 8°45'20.988"

Wohnmobilstellplatz Pegoes
ca. N 37°24'1.728" W 8°46'35.2308"

Ajezur

Parque Campismo do Serrao
N 37°20'22.2" W 8°48'46.476"

Tagesparkplatz Monte Clérigo
N 37°20'25.5048" W 8°51'7.5744"

Carrapateira

Campingplatz Francelho on Wheels
N 37°13'8.8932" W 8°47'29.4144"

Wohnmobilstellplatz am Casa da Horta
N 37°11'26.592" W 8°53'43.4004"

Aussichtsplatz Estrada da Praia
N 37°11'46.6836" W 8°54'27.072"

Tagesparkplatz Praia do Amado
N 37°10' 6.367" W 8°54' 2.982"

**Bis auf wenige Ausnahmen ist das Übernachten
außerhalb offizieller Camping- und
Wohnmobilstellplätzen in Portugal verboten.**

Westküste

Felsalgarve

Sandalgarve

Binnenland



Vila do Bispo**Wohnmobilstellplatz Praça da Tanegashima****N 37°4'49.6668" W 8°54'49.7628"****Tagesparkplatz Castelejo****N 37°5'41.964" W 8°57'3.5064"****Sagres****Campingplatz Orbitur****N 37°1'22.08" W 8°56'44.484"****Treffpunkt Sagres****N 37°0'17.6292" W 8°56'44.6316"****Tagesparkplatz Cabo Sao Vicente****N 37°1'25.3236" W 8°59'41.82"****Budens****Campingplatz Salema****N 37°4'30.1908" W 8°49'52.6692"****Wohnmobilstellplatz Figueira****N 37°4'23.8764" W 8°50'43.656"****Treffpunkt Praia do Barranco****N 37°2'44.3472" W 8°53'51.072"**

**Bis auf wenige Ausnahmen ist das Übernachten
außerhalb offizieller Camping- und
Wohnmobilstellplätzen in Portugal verboten.**

NOTIZEN



Handwriting practice lines consisting of 20 horizontal dotted blue lines across the page.

Westküste

Felsalgarve

Sandalgarve

Binnenland


Stellplätze an der Felsalgarve

Westküste

Felsalgarve

Sandalgarve

Binnenland



Lagos

Campingplatz Turiscampo
N 37°6'3.456" W 8°43'56.8344"

Parkplatz mit Übernachtung
N 37°6'49.3596" W 8°40'36.5268"

Ver- und Entsorgung
N 37°7'11.352" W 8°40'24.3588"

Alvor

Campingplatz Alvor
N 37°8'5.9928" W 8°35'20.292"

Wohnmobilstellplatz Figueira
N 37°10'9.0444" W 8°36'4.1436"

Parkplatz Torralta
N37°7'26.425" W8°35'28.032"

**Bis auf wenige Ausnahmen ist das Übernachten außerhalb
offizieller Camping- und Wohnmobilstellplätzen in
Portugal verboten.**

Ferragudo**Wohnmobilstellplatz Parchal****N 37°8'18.2328" W 8°31'9.8328"****Tagesparkplatz Praia da Marinha****N 37° 5' 27.852" E -8° 24' 46.782"****Porches****Wohnmobilstellplatz****N 37°7'47.766" W 8°23'40.8552"****Armação de Pêra****Wohnmobilstellplatz****N 37°6'47.16" W 8°22'22.764"****Camping- und Wohnmobilstellplatz****N 37°7'9.1272" W 8°21'2.664"****Treffpunkt Praia Grande****N 37°5'56.3964" W 8°20'46.752"****Galé****Wohnmobilstellplatz Parque da Galé****N 37°5'34.332" W 8°18'41.1192"**

**Bis auf wenige Ausnahmen ist das Übernachten außerhalb
offizieller Camping- und Wohnmobilstellplätzen in
Portugal verboten.**

Albufeira**Wohnmobilstellplatz Quinta da Palmeira****N 37°5'54.24" W 8°14'36.456"****Quarteira****Wohnmobilstellplatz Motorhome Park Falésia****N 37°5'25.4436" W 8°9'37.584"****Treffpunkt Praia dos Tomates****N 37°4'44.112" W 8°8'32.856"****Tagesparkplatz Poço Romano****N 37°3'43.326" W 8°5'17.9448"****Faro****Wohnmobilstellplatz Campervan Park****N 37°1'47.172" W 7°58'13.1772"**

**Bis auf wenige Ausnahmen ist das Übernachten außerhalb
offizieller Camping- und Wohnmobilstellplätzen in
Portugal verboten.**

Westküste

Felsalgarve

Sandalgarve

Binnenland

NOTIZEN

Handwriting practice area with 30 horizontal dotted lines.



Westküste

Felsalgarve

Sandalgarve

Binnenland

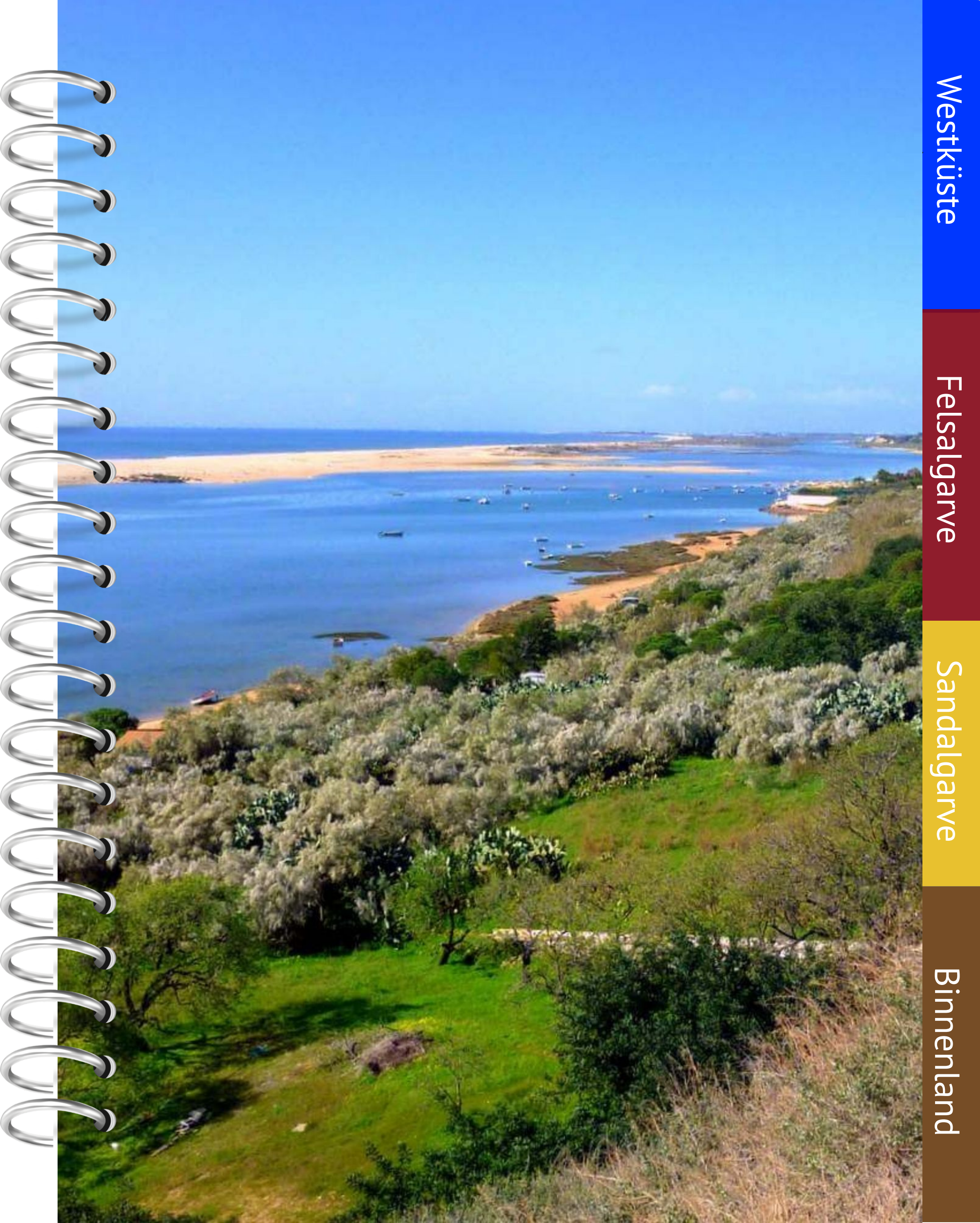
Stellplätze an der Sandalgarve

Westküste

Felsalgarve

Sandalgarve

Binnenland



Olhao**Campingplatz Olhao****N 37°2'6.7128" W 7°49'20.352"****Wohnmobilstellplatz am Supermarkt****N 37°1'46.1208" W 7°51'19.6992"****Parkplatz Largo da Feira****N 37°1'31.5192" W 7°50'50.7912"****Fuseta****Camping Lagoão****N 37°4'27.12" W 7°48'4.248"****Wohnmobilstellplatz Route 66****N 37°4'59.1564" W 7°45'53.712"****Tavira****Wohnmobilstellplatz Algarve Motorhome Park****N 37°7'57.5688" W 7°37'53.9256"****Parkplatz Rua dos Mártires da República****N 37°7'16.896" W 7°38'46.698"**

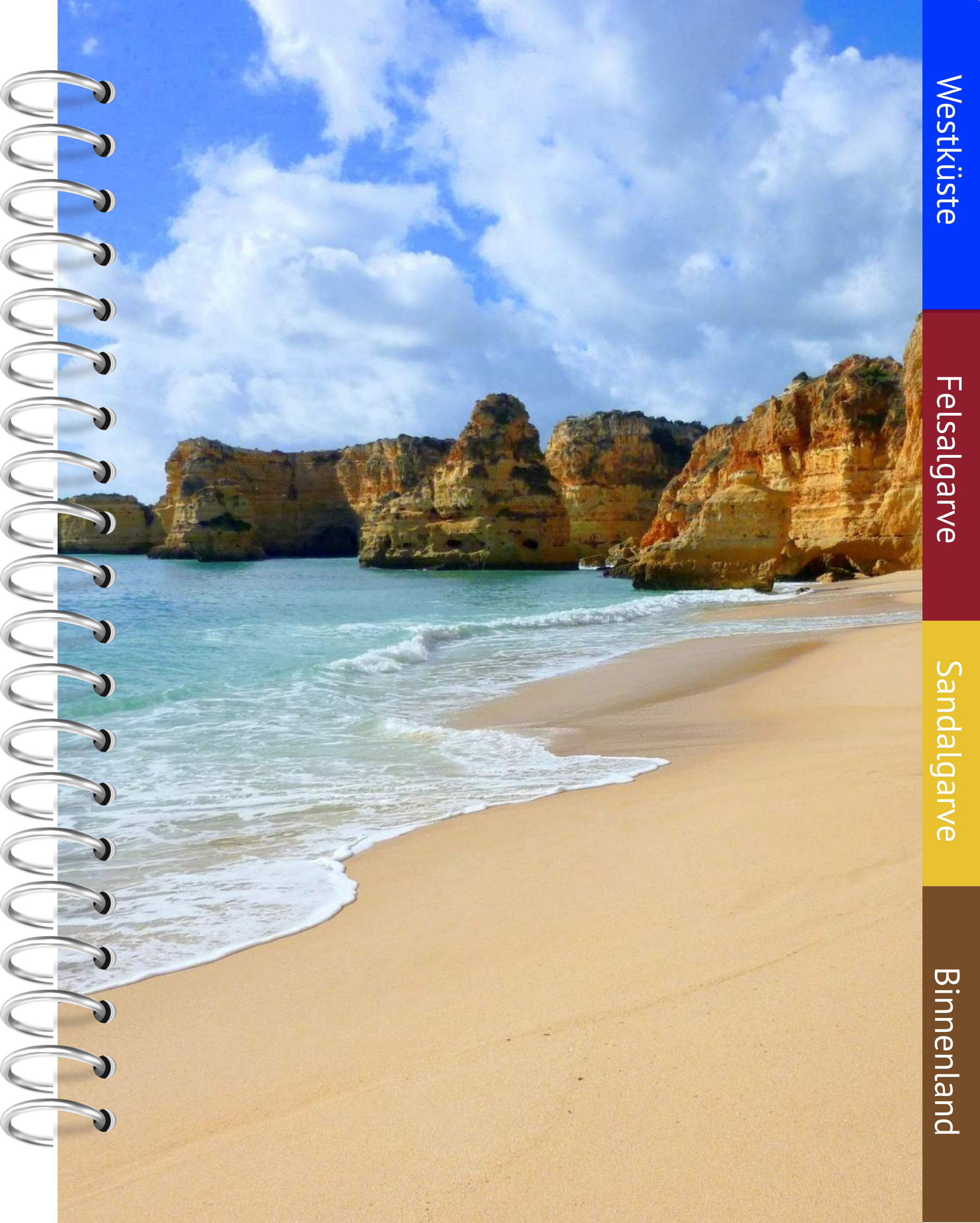
**Bis auf wenige Ausnahmen ist das Übernachten außerhalb
offizieller Camping- und Wohnmobilstellplätzen in
Portugal verboten.**

Westküste

Felsalgarve

Sandalgarve

Binnenland



Manta Rota**Wohnmobilstellplatz Praia da Manta Rota****N 37°9'51.6924" W 7°31'17.9904"****Monte Gordo****Campingplatz Monte Gordo****N 37°10'45.8436" W 7°26'36.564"****Parkplatz Retur****N 37°10'47.2116" W 7°28'17.1084"****Vila Real de Santo António****Parkplatz Avenida da República****N 37°11'58.56" W 7°24'53.532"**

**Bis auf wenige Ausnahmen ist das Übernachten außerhalb
offizieller Camping- und Wohnmobilstellplätzen in
Portugal verboten.**

NOTIZEN



Westküste

Felsalgarve

Sandalgarve

Binnenland


Stellplätze Binnenland und Berge

Westküste

Felsalgarve

Sandalgarve

Binnenland



Monchique

Wohnmobilstellplatz Vale da Carrasqueira

N 37°16'35.76" W 8°32'36.744"

Wohnmobilstellplatz Wilde Oase

N 37°18'16.272" W 8°32'52.8972"

Parkplatz Caminho do Ambrósio

N 37°19'7.3164" W 8°33'8.424"

Silves

Wohnmobilstellplatz Algarve Motorhome Park

N 37°11'13.9164" W 8°27'5.688"

Parkplatz Parque Ribeirinho de Silves

N 37°11'8.8764" W 8°26'43.8"

Loulé

Parkplatz R. Padre Jose Antonio Nobre Duarte

N 37°8'25.4256" W 8°2'15.9864"

Quinta do Amoroso

N 37°10'51.8088" W 7°59'6.6588"

**Bis auf wenige Ausnahmen ist das Übernachten außerhalb
offizieller Camping- und Wohnmobilstellplätzen in
Portugal verboten.**

Estoi**Wohnmobil-Parkplatz Rua do Cemitério****N 37°5'36.5892" W 7°53'46.9284"****Castro Marim****Wohnmobil Parkplatz Rua 25 de Abril****N 37°13'12.0144" W 7°26'40.4304"****Alcoutim****Wohnmobil Parkplatz Rua de Timor****N 37°28'30.2808" W 7°28'28.848"****Wohnmobilstellplatz Shamwari Hilltop****N 37°30'40.4496" W 7°31'30.9648"**

**Bis auf wenige Ausnahmen ist das Übernachten außerhalb
offizieller Camping- und Wohnmobilstellplätzen in
Portugal verboten.**

NOTIZEN



Handwriting practice lines consisting of 20 horizontal rows. Each row is defined by two dotted lines, one above and one below a central baseline, providing a guide for letter height and placement.

Westküste

Felsalgarve

Sandalgarve

Binnenland



Westküste

Felsalgarve

Sandalgarve

Binnenland



Westküste

Felsalgarve

Sandalgarve

Binnenland

Alle Plätze auch auf der
Algarve Karte



Westküste

Felsalgarve

Sandalgarve

Binnenland

Algarve pur
URLAUB AUF EIGENE FAUST